

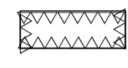




# GEMEINDE ARESING

## 9. Änderung des Flächennutzungsplan Sachlicher Teilflächennutzungsplan Konzentrationszone Kies- und Sandabbau (gem. § 5 Abs. 2b BauGB)

### Legende

-  Konzentrationszone für Sand- und Kiesabbau
- 1. Innerhalb der dargestellten Konzentrationszonen ist die Gewinnung von Sand und Kies im Trockenabbau zulässig. Alle mit der Gewinnung verbundenen Flächen, z.B. für Abgrabung, Umwallung, Lagerung, betriebliche Anlagen, Stellflächen für Maschinen, sind nur innerhalb der Umgrenzungen zulässig.
- 2. Außerhalb der dargestellten Konzentrationszonen sind im Geltungsbereich der Änderung keine weiteren Abgrabungen zum Zwecke der Gewinnung von Sand und Kies zulässig.
- 3. Abgrabungen, die keiner Genehmigung gemäß Art. 6 des Bayerischen Abtragungsgesetzes bedürfen, sind weiterhin zulässig.
-  bestehende Abbaufläche
-  geplante Abbaufläche
-  geplante Transportwege / Erschliessung Abbauflächen
-  Gemeindegrenze = Geltungsbereich

M 1 : 5.000

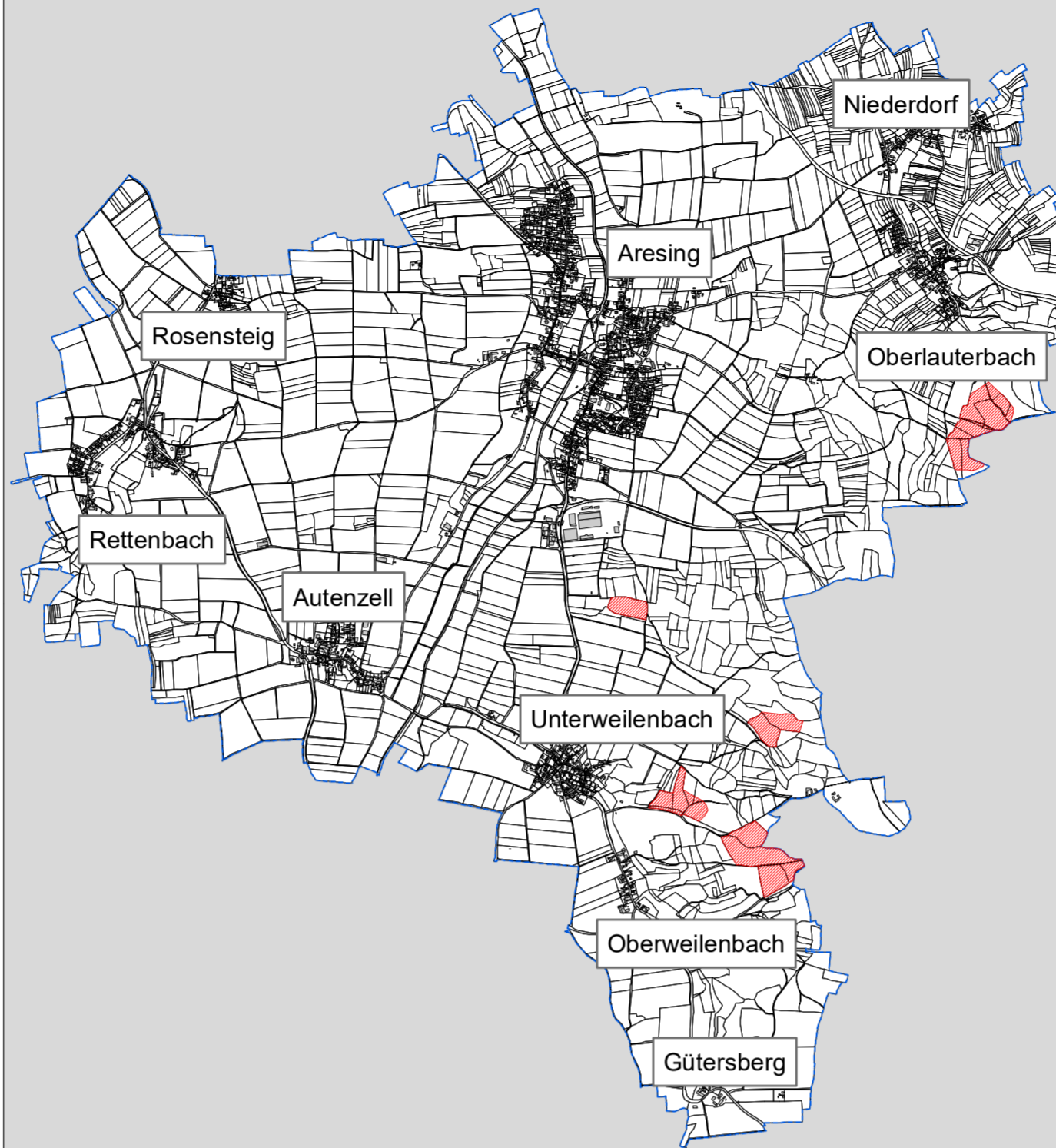


Kartengrundlage:  
Digitale Flurkarte vom 14.05.2020  
der Bay.Vermessungsverwaltung

**PV** Planungsverband  
Äußerer  
Wirtschaftsraum  
München

ARE41/1-01  
Bearbeiter: Dörr, Beregovskaia  
01.08.2022

## 9. Änderung des Flächennutzungsplan



M 1 : 40.000



Kartengrundlage:  
Digitale Flurkarte vom 14.05.2020  
der Bay.Vermessungsverwaltung

**PV** Planungsverband  
Äußerer  
Wirtschaftsraum  
München

### Verfahrensvermerke

1. Der Gemeinderat Aresing hat in der Sitzung vom 13.07.2020 die 9. Änderung des Flächennutzungsplans beschlossen.
2. Die frühzeitige Öffentlichkeitsbeteiligung gemäß § 3 Abs. 1 BauGB zum Vorentwurf der Änderung des Flächennutzungsplans in der Fassung vom 09.11.2020 hat in der Zeit vom 07.12.2020 bis 18.01.2021 stattgefunden.
3. Die frühzeitige Beteiligung der Behörden und sonstigen Träger öffentlicher Belange gemäß § 4 Abs. 1 BauGB zum Vorentwurf der Änderung des Flächennutzungsplans in der Fassung vom 09.11.2020 hat in der Zeit vom 07.12.2020 bis 18.01.2021 stattgefunden.
4. Der Entwurf der Änderung des Flächennutzungsplans in der Fassung vom 11.04.2022 wurde mit der Begründung gemäß § 3 Abs. 2 BauGB in der Zeit vom 06.05.2022 bis 10.06.2022 öffentlich ausgelegt.
5. Zu dem Entwurf der Änderung des Flächennutzungsplans in der Fassung vom 11.04.2022 wurden die Behörden und sonstigen Träger öffentlicher Belange gemäß § 4 Abs. 2 BauGB in der Zeit vom 06.05.2022 bis 10.06.2022 beteiligt.
6. Die Gemeinde Aresing hat mit Beschluss des Gemeinderates vom 01.08.2022 die Änderung des Flächennutzungsplans in der Fassung vom 01.08.2022 gemäß § 10 Abs. 1 BauGB festgestellt.

Aresing, den .....

(Siegel)

Klaus Angermeier, Erster Bürgermeister

7. Das Landratsamt Neuburg-Schrobenhausen hat die Änderung des Flächennutzungsplans mit Bescheid vom ....., Az ..... gemäß § 6 BauGB genehmigt.

Neuburg-Schrobenhausen, den .....

(Siegel)

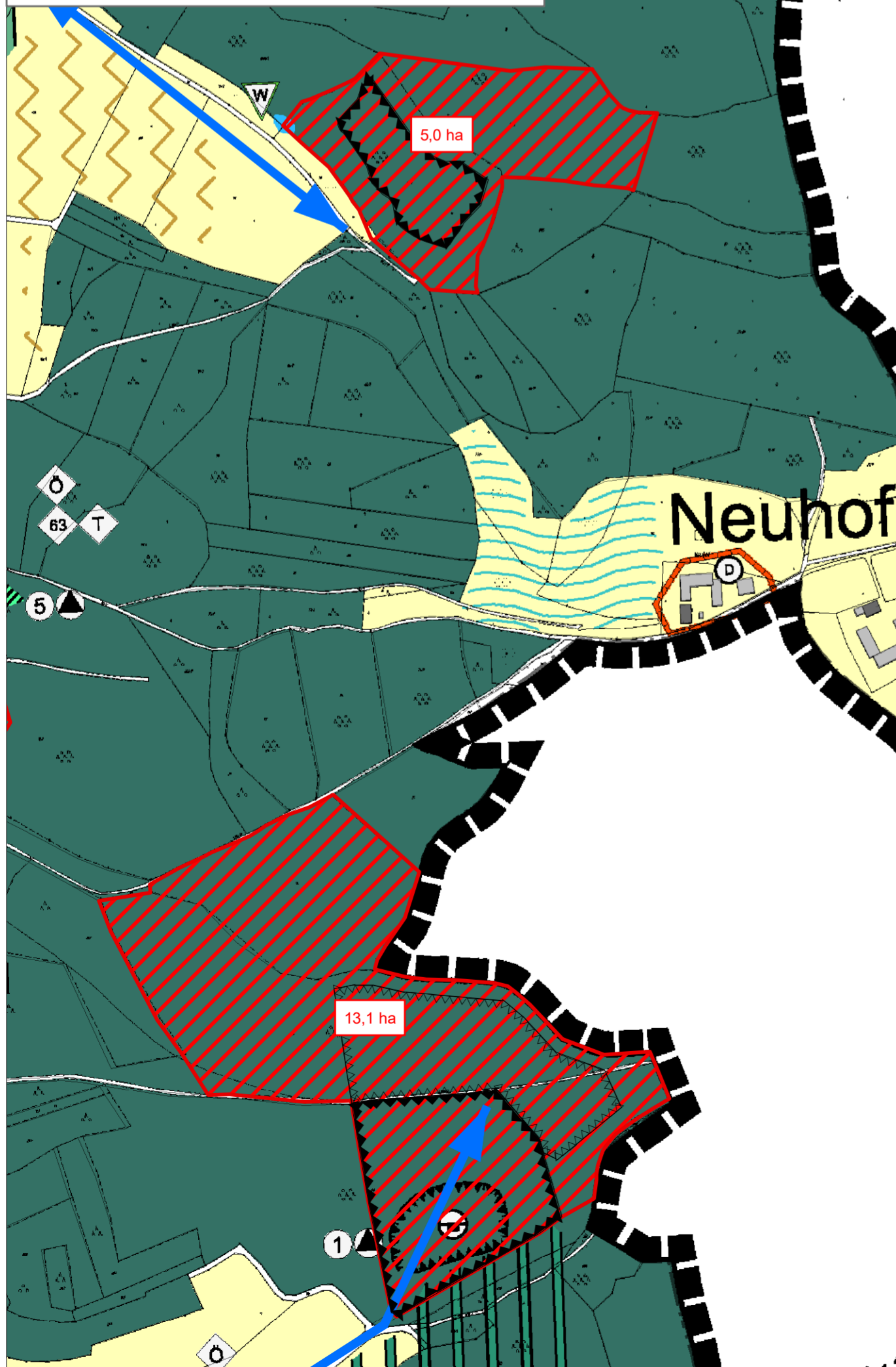
8. Die Erteilung der Genehmigung der Änderung des Flächennutzungsplans wurde am ..... gemäß § 6 Abs. 5 BauGB ortsüblich bekannt gemacht. Die Änderung des Flächennutzungsplans ist damit wirksam.

Aresing, den .....

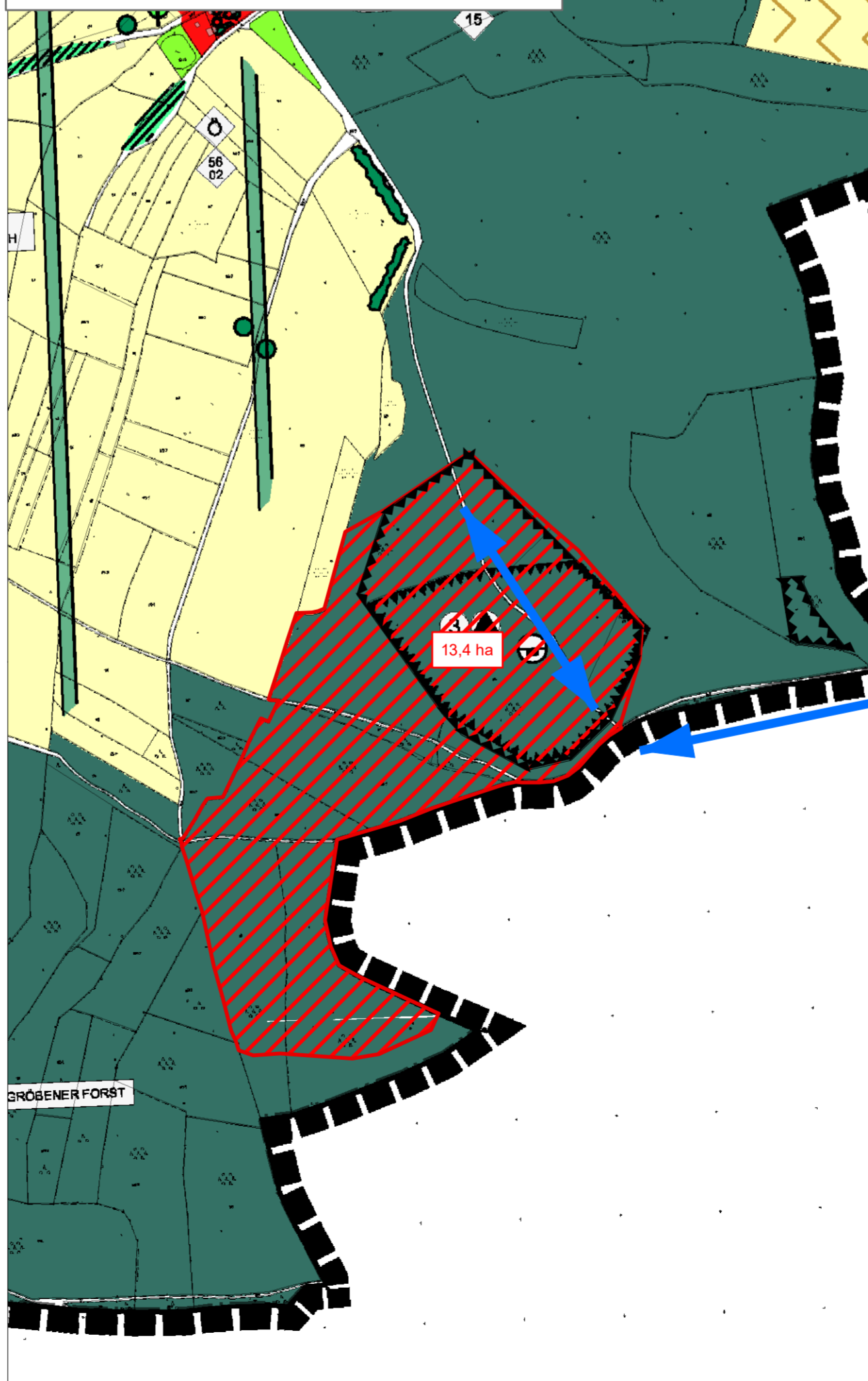
(Siegel)

Klaus Angermeier, Erster Bürgermeister

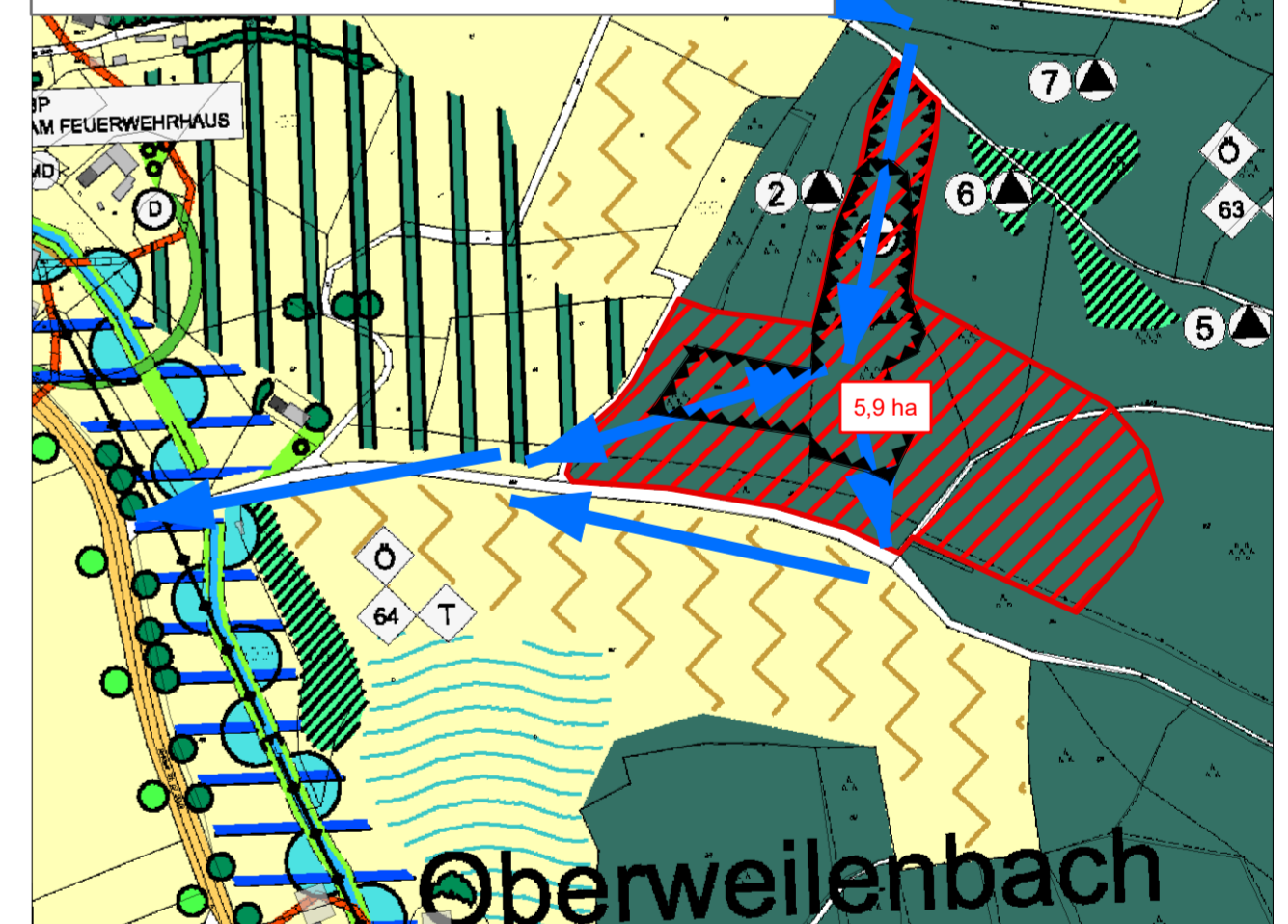
Lageplan 1 und Ausschnitt rechtswirksamer FNP  
Konzentrationszonen 1 und 4



Lageplan 2 und Ausschnitt rechtswirksamer FNP  
Konzentrationszone 2



Lageplan 3 und Ausschnitt rechtswirksamer FNP  
Konzentrationszone 3



Lageplan 4 und Ausschnitt rechtswirksamer FNP  
Konzentrationszone 5

