





### Zeichenerklärung:


#### 1. Verkehrsflächen

-  öffentliche Straßenverkehrsfläche
-  Straßenbegrenzungslinie



#### 2. Grünordnung

-  öffentliche Grünfläche
-  Baum Bestand

#### 3. Sonstige Planzeichen

-  Grenze des räumlichen Geltungsbereiches der 1. Änderung

#### Hinweise und nachrichtliche Übernahmen

-  Flurstücksgrenze
-  639 Flurnummer

# Gemeinde Aresing


BEBAUUNGSPLAN 1. Änd.  
"Am Hohen Weg"  
mit integriertem GOP

Fassung vom 15.02.2016

1. Bürgermeister, Herr Klaus Angermeier

Siegel

JOSEF TREMEL  
INGENIEURBÜRO FÜR BAUWESEN



PLANUNG  
BERATUNG  
ÜBERWACHUNG

Pröllstraße 19, 86157 Augsburg, Tel. 0821/24643-60 Fax 0821/24643-89